Gelände » (Gelände-) Aufnahmen

Profilaufnahmen zur Revitalisierung der Wutach, Hallau
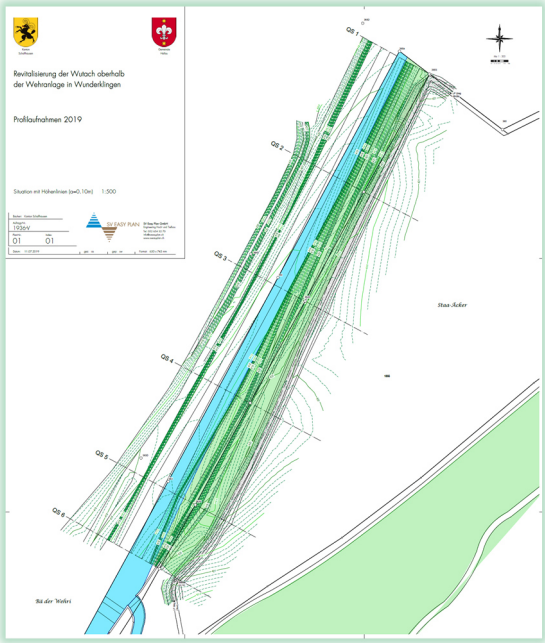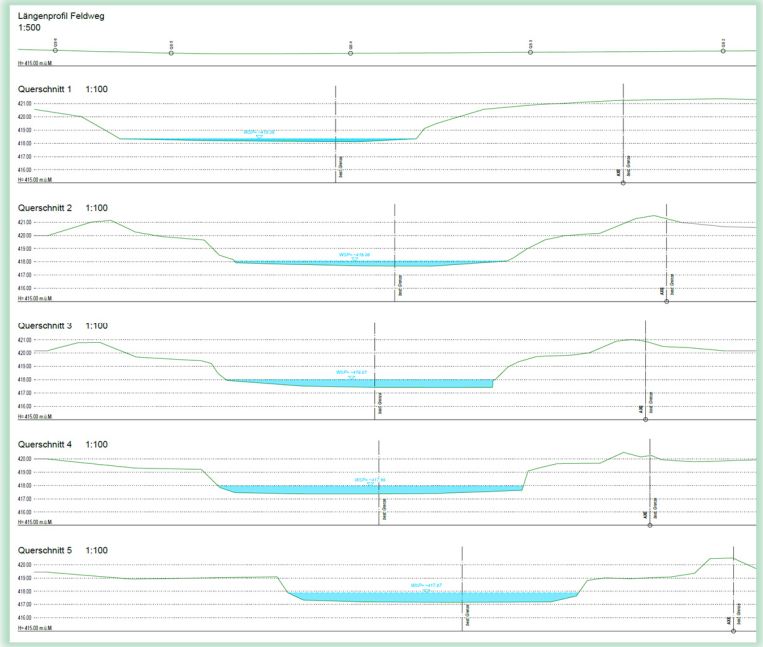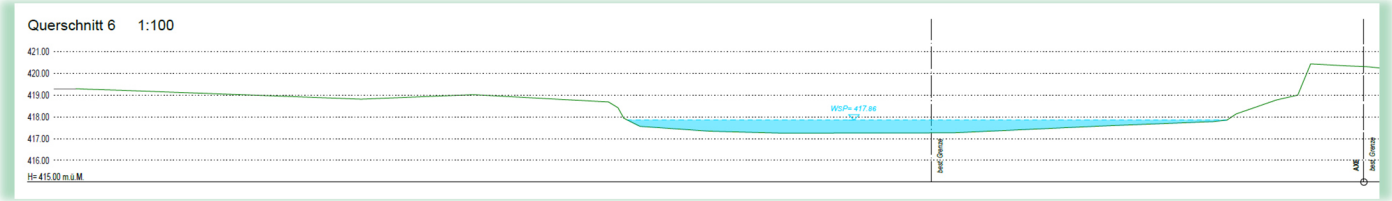
Auftraggeber:	Kanton Schaffhausen
Projektbeschrieb:	Querprofilaufnahmen mit Toleranzbereich um die Wutach, sowie Planerstellung mit entsprechenden Höhenlinien für die Revitalisierungsmassnahmen des Baches erstellen.
Unsere Dienstleistungen:	Geländeaufnahmen und Erstellen eines Situations- und Querschnittplans
Ausführung:	2019
Referenzperson:	**Roland Schwarz (ehemalig Abteilung Gewässer Kanton Schaffhausen)**